



# Comune di Limana

Provincia di Belluno

Via Roma, 90 – 32020 Limana

☎ 0437/966111 PEC: [limana.bl@cert.ip-veneto.net](mailto:limana.bl@cert.ip-veneto.net)

P.I. 00086680253 COD. UNIVOCO: UF9CWD

---

## CATASTO COMUNALE DEI SOPRASSUOLI PERCORSI DAL FUOCO

Art. 10, comma 2, della legge 21/11/2000, n. 353

“legge-quadro in materia di incendi boschivi”

**AGGIORNAMENTO PERIODO DI RIFERIMENTO**

**APRILE 2021 – APRILE 2025**

Limana, febbraio 2026

La Responsabile del Servizio Tecnico  
Arch. Samantha BARUFFOLO



SOTTOSCRIZIONE APPOSTA CON FIRMA DIGITALE  
La stampa di copia analogica del presente documento  
informatico, predisposta secondo le disposizioni  
di cui all'articolo 3 del decreto legislativo 39/1993, è valida  
ai sensi e per gli effetti di cui all'art.3bis, comma 4 bis del  
decreto legislativo 7 marzo 2005, n.82.

---

Gruppo di lavoro:    Tecnico U.T.C            Geom. Mauro DA ROLD  
                                 Guardia Boschiva            Ag. Paolo MORANDIN

Relazione illustrativa .....	3
Sintesi dei vincoli .....	5
Tabella riepilogativa .....	6
Inquadramento generale.....	7
Scheda incendio A2021-N01.....	8
Scheda incendio A2021-N02.....	9
Scheda incendio A2024-N03.....	10
Scheda incendio A2024-N04.....	11
Scheda incendio A2024-N05.....	12

## Relazione illustrativa

Il catasto comunale dei soprassuoli percorsi dal fuoco è stato istituito e adottato con delibera di Giunta Comunale n. 34 del 10/04/2013.

*L'istituzione e aggiornamento del catasto è disciplinato dall'art. 10 - comma 2 - della Legge n. 353 del 21/11/2000 in quale prevede che: "I comuni provvedono, entro novanta giorni dalla data di approvazione del piano regionale di cui al comma 1 dell'articolo 3, a censire, tramite apposito catasto, i soprassuoli già percorsi dal fuoco nell'ultimo quinquennio, avvalendosi anche dei rilievi effettuati dal Corpo forestale dello Stato. Il catasto è aggiornato annualmente. L'elenco dei già menzionati soprassuoli deve essere esposto per trenta giorni all'albo pretorio comunale, per eventuali osservazioni. Decorso tale termine, i comuni valutano le osservazioni presentate ed approvano, entro i successivi sessanta giorni, gli elenchi definitivi e le relative perimetrazioni. È ammessa la revisione degli elenchi con la cancellazione delle prescrizioni relative ai divieti di cui al comma 1 solo dopo che siano trascorsi i periodi rispettivamente indicati, per ciascun divieto, dal medesimo comma 1."*

Le perimetrazioni delle aree percorse dal fuoco, cartografate con Sistema di Riferimento Gauss - Boaga Fuso Ovest (EPSG:3003), vengono fornite dall'Arma dei Carabinieri – Comando Unità per la Tutela Forestale, Ambientale e Agroalimentare – Ufficio Logistico – 2<sup>a</sup> Sezione Sistemi Informativi Automatizzati e TLC che cura, ai sensi della legge n.353/2000, attraverso il Sistema Informativo della Montagna (SIM).

L'elenco completo degli eventi registrati nel catasto comunale dei soprassuoli percorsi dal fuoco dalla sua istituzione avvenuta con deliberazione del Giunta Comunale n. 34 del 10/04/2013 è il seguente:

<u>SCHEDA</u>	<u>LOCALITA'</u>	<u>DATA INCENDIO</u>	<u>STATO VINCOLO</u>
A2021-N1	VALPIANA	01/04/2021	VIGENTE
A2021-N2	VALPIANA	01/04/2021	VIGENTE
A2024-N3	CROSS	27/01/2024	VIGENTE
A2024-N4	NAVENZE	27/01/2024	VIGENTE
A2024-N5	NAVENZE	29/11/2024	VIGENTE

In ogni scheda incendio sono indicati gli elementi richiesti dalla legge, ovvero: l'area percorsa dal fuoco e le relative particelle interessate, la data dell'evento e i termini di validità dei vincoli che vengono apposti.

Il presente documento rappresenta l'aggiornamento del catasto delle aree percorse

dal fuoco e consente l'aggiornamento del periodo di riferimento che diventa Aprile 2021 – Aprile 2025;

Il “catasto comunale dei soprassuoli percorsi dal fuoco”, nella versione aggiornata, sarà da un unico elaborato costituito dalla presente relazione e dalle seguenti **cinque** schede incendio da A2021-N1 a A2024-N5.

## **SINTESI DEI VINCOLI**

Ai sensi della Legge 353/2000 “Legge quadro in materia di incendi boschivi”, il Comune di Limana istituisce il “Catasto delle Aree percorse dal Fuoco”.

I mappali censiti sono assoggettati ai seguenti vincoli, ai sensi dell’Art.10, comma 1 della citata legge:

### **VINCOLO DI QUINDICI ANNI**

Le zone boscate ed i pascoli i cui soprassuoli siano stati percorsi dal fuoco non possono avere una destinazione diversa da quella preesistente all’incendio per almeno quindici anni. È comunque consentita la costruzione di opere pubbliche necessarie alla salvaguardia della pubblica incolumità e dell’ambiente. In tutti gli atti di compravendita di aree e immobili situati nelle predette zone, stipulati entro quindici anni dagli eventi previsti dal presente comma, deve essere espressamente richiamato il vincolo di cui al primo periodo, pena la nullità dell’atto.

### **VINCOLO DI DIECI ANNI**

Sulle zone boscate ed i pascoli percorsi dal fuoco è vietata per dieci anni la realizzazione di edifici nonché di strutture e infrastrutture finalizzate ad insediamenti civili ed attività produttive, fatti salvi i casi in cui detta realizzazione sia stata prevista in data precedente l’incendio dagli strumenti urbanistici vigenti a tale data. Sono altresì vietati per dieci anni il pascolo e la caccia.

### **VINCOLO DI CINQUE ANNI**

Sui predetti soprassuoli sono vietate per cinque anni le attività di rimboschimento e di ingegneria ambientale sostenute con risorse finanziarie pubbliche, salvo specifica autorizzazione concessa dal Ministro dell’ambiente (per le aree naturali protette statali) o dalla Regione Veneto (negli altri casi) per documentate situazioni di dissesto idrogeologico e nelle situazioni in cui sia urgente un intervento per la tutela di particolari valori ambientali e paesaggistici.

### **VINCOLO DI TRE ANNI**

Limitatamente ai soprassuoli delle zone boscate percorsi dal fuoco è vietata, per tre anni, la raccolta dei prodotti del sottobosco.

La revisione delle “Schede Incendio” viene effettuata annualmente secondo le modalità dell’art.10, comma 2 della Legge 353/2000 e ss.mm.ii..

La cancellazione delle prescrizioni relative ai divieti di cui sopra avviene solo dopo lo scadere dei periodi rispettivamente indicati per ciascun divieto.

Nel caso di trasgressioni ai predetti divieti sono applicate le sanzioni di cui all’art. 10, commi 3,4,5,6,7,8 della Legge 353/2000 e ss.mm.iii..

## TABELLA RIPIELOGATIVA

Scheda	Località	Foglio	Particella	Estensione Mq.	Totale Particella Mq.	Data Incendio	Termine 5 anni	Termine 10 anni	Termine 15 anni
A2021-N01	Valpiana	24	00099	59	23206	01/04/2021	01/04/2026	01/04/2031	01/04/2036
	Valpiana	24	00103	1161	7797	01/04/2021	01/04/2026	01/04/2031	01/04/2036
	Valpiana	24	00104	361	7926	01/04/2021	01/04/2026	01/04/2031	01/04/2036

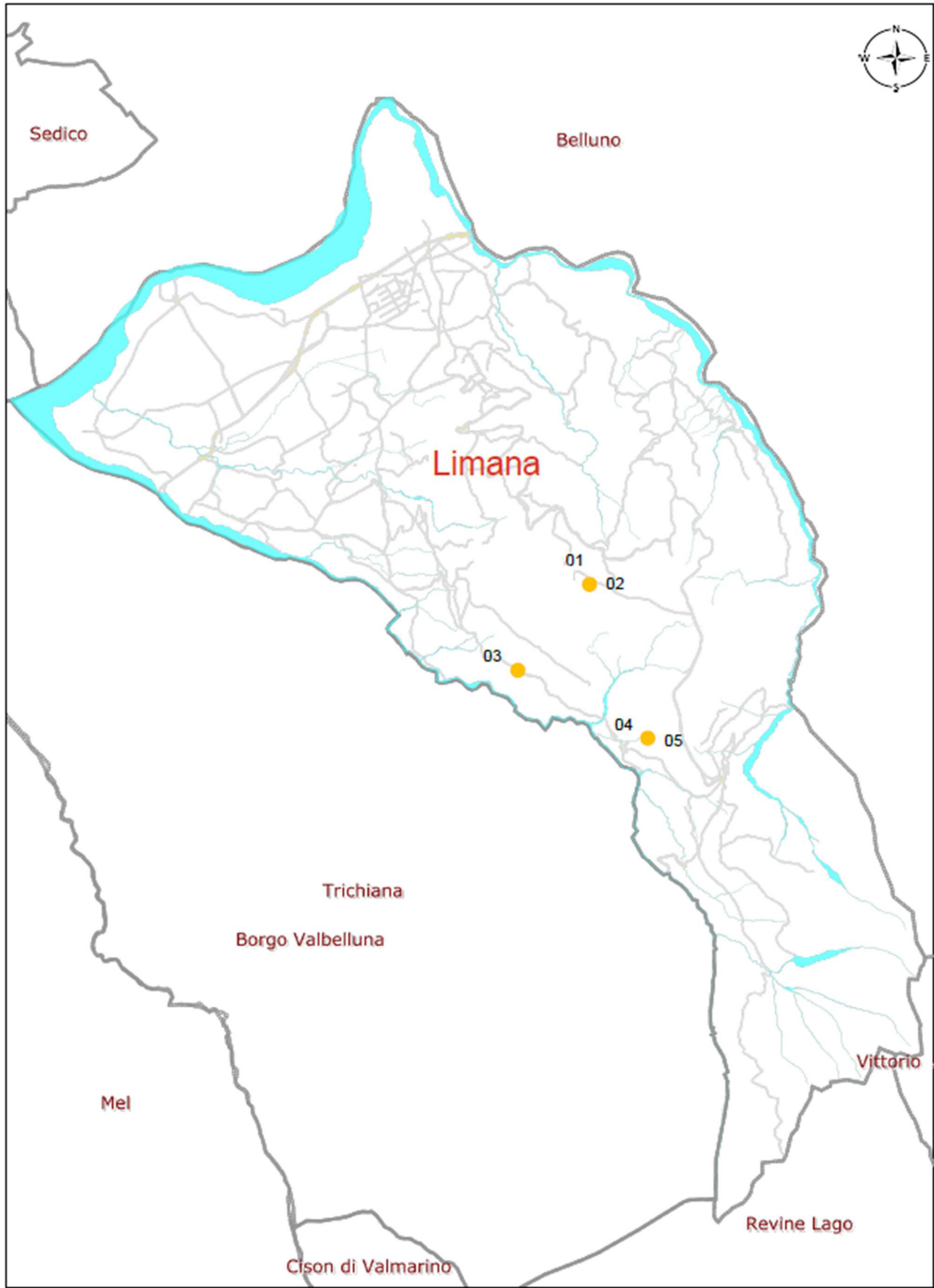
Scheda	Località	Foglio	Particella	Estensione Mq.	Totale Particella Mq.	Data Incendio	Termine 5 anni	Termine 10 anni	Termine 15 anni
A2021-N02	Valpiana	24	00099	59	23206	01/04/2021	01/04/2026	01/04/2031	01/04/2036
	Valpiana	24	00103	1161	7797	01/04/2021	01/04/2026	01/04/2031	01/04/2036
	Valpiana	24	00104	361	7926	01/04/2021	01/04/2026	01/04/2031	01/04/2036

Scheda	Località	Foglio	Particella	Estensione Mq.	Totale Particella Mq.	Data Incendio	Termine 5 anni	Termine 10 anni	Termine 15 anni
A2024-N03	Cross	26	0052	613,99	6910	27/01/2024	27/01/2029	27/01/2034	27/01/2039
	Cross	26	00101	51,19	2845	27/01/2024	27/01/2029	27/01/2034	27/01/2039

Scheda	Località	Foglio	Particella	Estensione Mq.	Totale Particella Mq.	Data Incendio	Termine 5 anni	Termine 10 anni	Termine 15 anni
A2024-N04	Navenze	30	00050	12,32	810	27/01/2024	27/01/2029	27/01/2034	27/01/2039
	Navenze	30	00051	178,19	3598	27/01/2024	27/01/2029	27/01/2034	27/01/2039
	Navenze	30	00321	857,22	6804	27/01/2024	27/01/2029	27/01/2034	27/01/2039

Scheda	Località	Foglio	Particella	Estensione Mq.	Totale Particella Mq.	Data Incendio	Termine 5 anni	Termine 10 anni	Termine 15 anni
A2024-N05	Navenze	30	00321	42,59	6804	29/11/2024	29/11/2029	29/11/2034	29/11/2039

# INQUADRAMENTO GENERALE



Sala 1:50000

**SCHEDA INCENDIO: A2021-N01**



Scala 1:2000

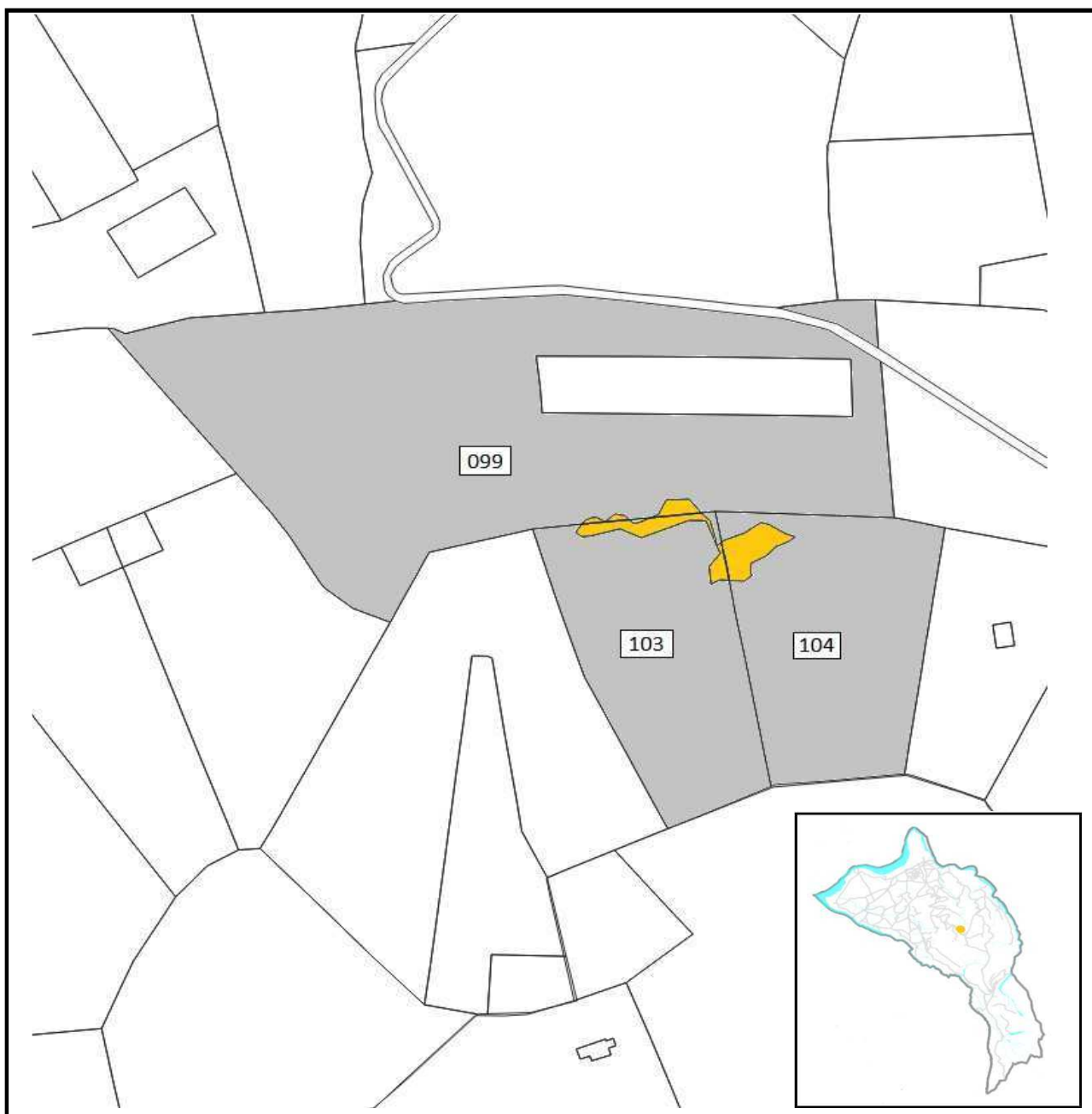
**Legenda**

- AREE PERCORSE DAL FUOCO [1] PARTICELLE
- PERCORSE DAL FUOCO [3]

**PARTICELLE CATASTALI INTERESSATE**

Scheda	Località	Foglio	Particella	Estensione Mq.	Totale Particella Mq.	Data Incendio	Termine 5 anni	Termine 10 anni	Termine 15 anni
A2021-N01	Valpiana	24	00099	59	23206	01/04/2021	01/04/2026	01/04/2031	01/04/2036
	Valpiana	24	00103	1161	7797	01/04/2021	01/04/2026	01/04/2031	01/04/2036
	Valpiana	24	00104	361	7926	01/04/2021	01/04/2026	01/04/2031	01/04/2036

**SCHEDA INCENDIO: A2021-N02**



Scala 1:2000

**Legenda**

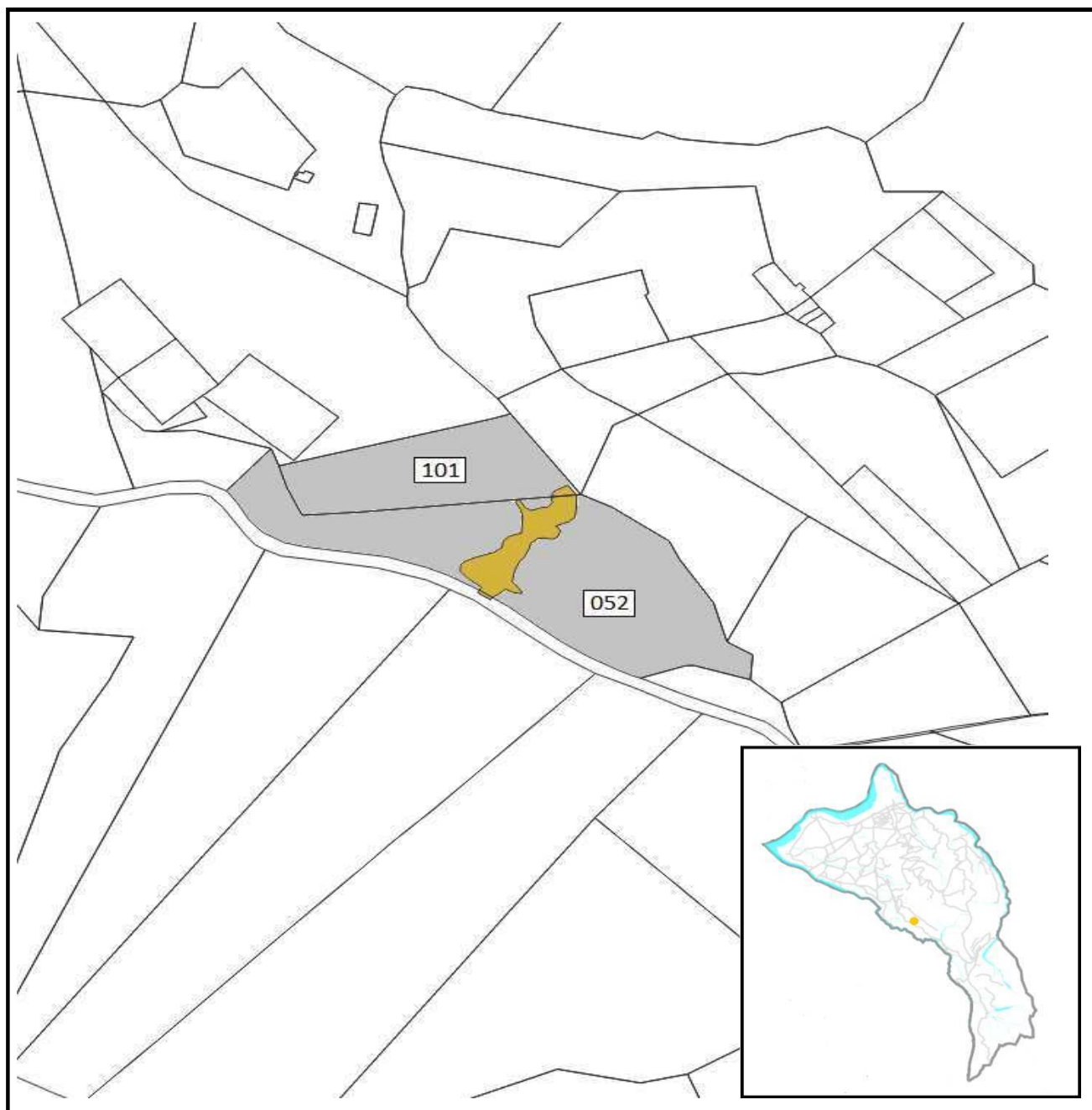
- AREE PERCORSE DAL FUOCO [1] PARTICELLE
- PERCORSE DAL FUOCO [3]

**PARTICELLE CATASTALI INTERESSATE**

Scheda	Località	Foglio	Particella	Estensione Mq.	Totale Particella Mq.	Data Incendio	Termine 5 anni	Termine 10 anni	Termine 15 anni
A2021-N02	Valpiana	24	00099	59	23206	01/04/2021	01/04/2026	01/04/2031	01/04/2036
	Valpiana	24	00103	1161	7797	01/04/2021	01/04/2026	01/04/2031	01/04/2036
	Valpiana	24	00104	361	7926	01/04/2021	01/04/2026	01/04/2031	01/04/2036

**COMUNE DI LIMANA – CATASTO AREE PERCORSE DAL FUOCO – LEGGE 21-11-2000 N. 353 ART.10**

**SCHEDA INCENDIO: A2024-N03**



Scala 1:2000

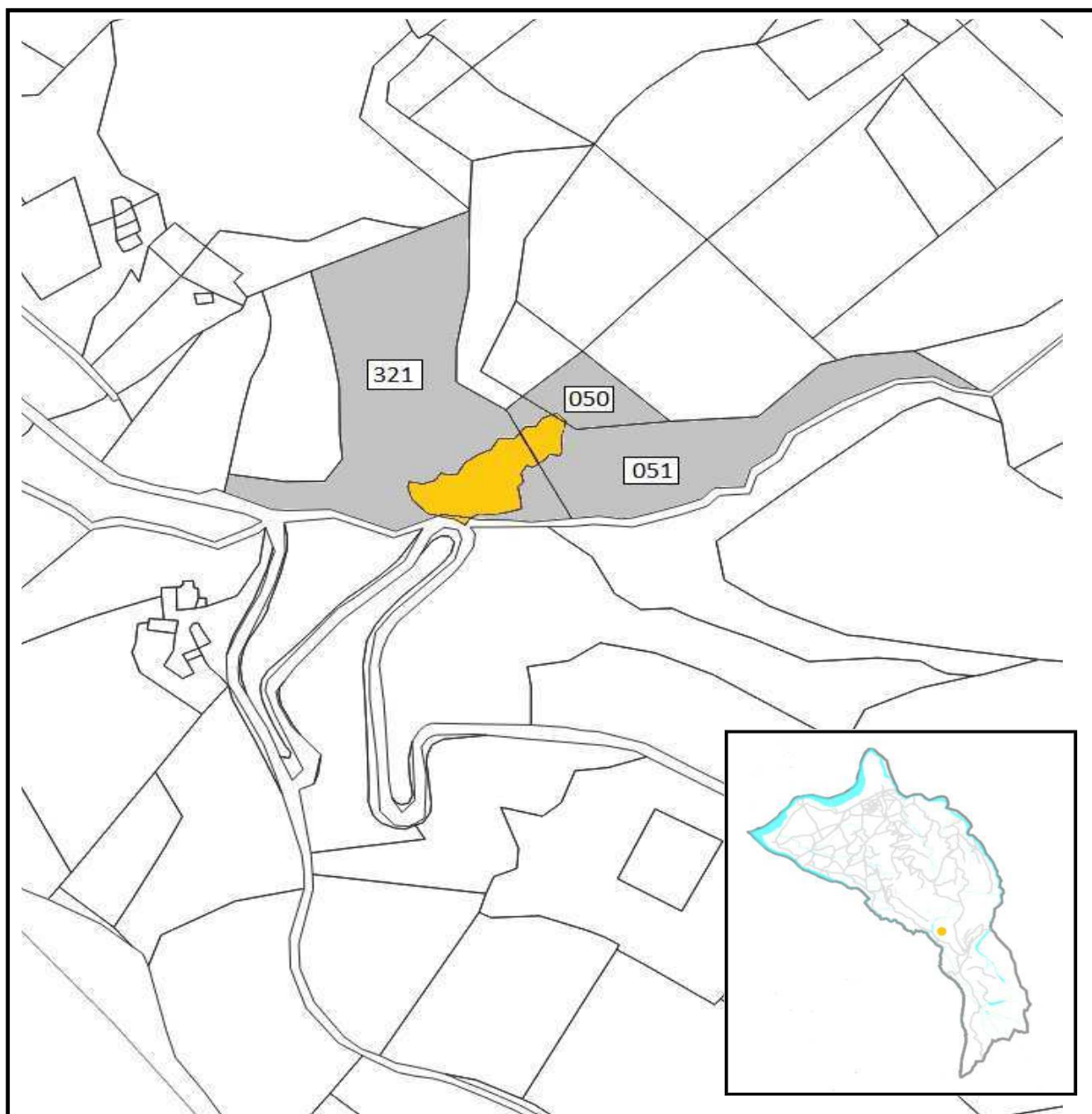
**Legenda**

- AREE PERCORSE DAL FUOCO [1] PARTICELLE
- PERCORSE DAL FUOCO [2]

**PARTICELLE CATASTALI INTERESSATE**

Scheda	Località	Foglio	Particella	Estensione Mq.	Totale Particella Mq.	Data Incendio	Termine 5 anni	Termine 10 anni	Termine 15 anni
A2024-N03	Cross	26	52	613,99	6910	27/01/2024	27/01/2029	27/01/2034	27/01/2039
	Cross	26	101	51,19	2845	27/01/2024	27/01/2029	27/01/2034	27/01/2039

**SCHEDA INCENDIO: A2024-N04**



Scala 1:2000

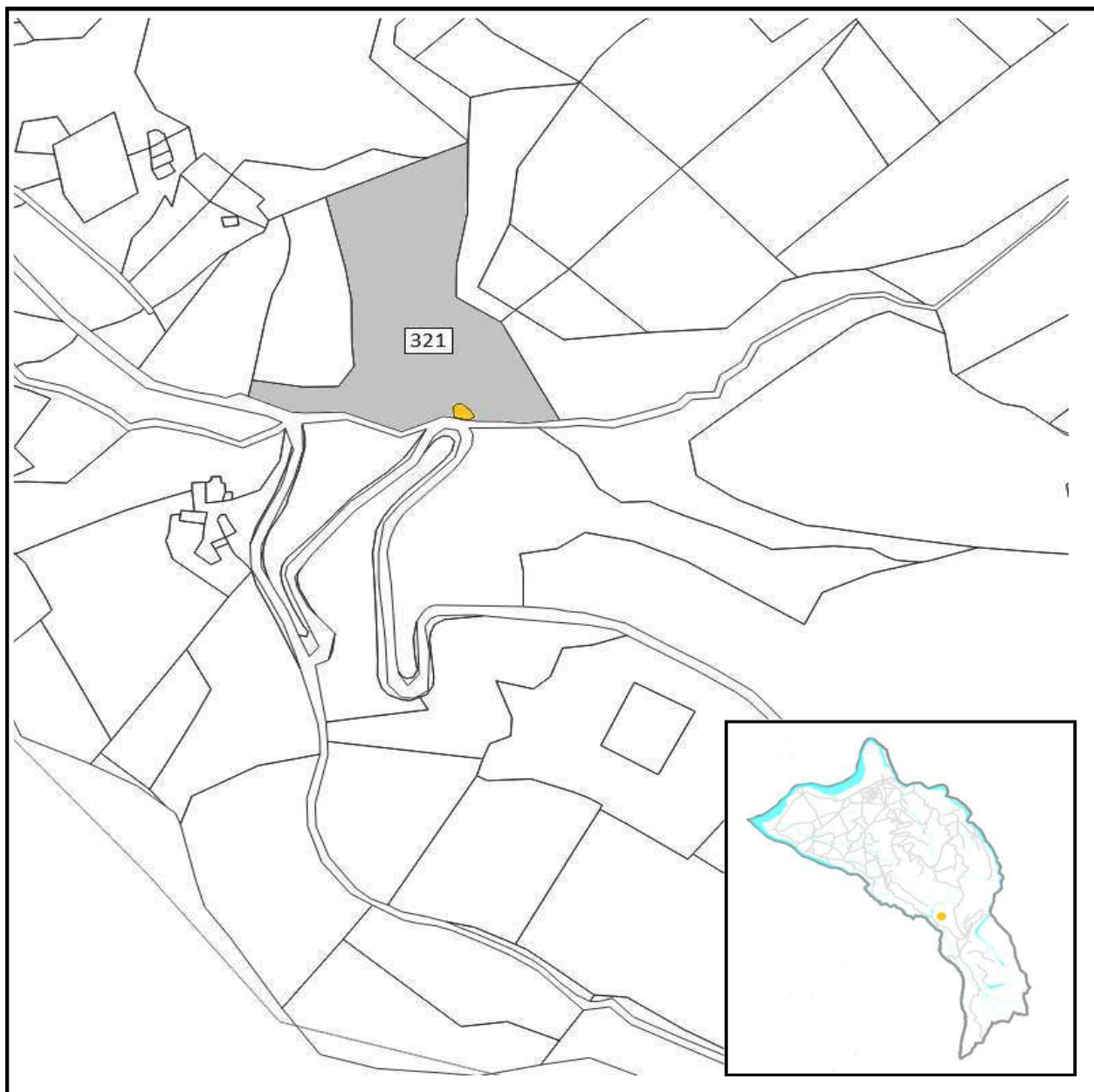
**Legenda**

- AREE PERCORSE DAL FUOCO [1] PARTICELLE
- PERCORSE DAL FUOCO [3]

**PARTICELLE CATASTALI INTERESSATE**

Scheda	Località	Foglio	Particella	Estensione Mq.	Totale Particelle Mq.	Data Incendio	Termine 5 anni	Termine 10 anni	Termine 15 anni
A2024-N04	Navenze	30	00050	12,32	810	27/01/2024	27/01/2029	27/01/2034	27/01/2039
	Navenze	30	00051	178,19	3598	27/01/2024	27/01/2029	27/01/2034	27/01/2039
	Navenze	30	00321	857,22	6804	27/01/2024	27/01/2029	27/01/2034	27/01/2039

**SCHEDA INCENDIO: A2024-N05**



Scala 1:2000

**Legenda**

- AREE PERCORSE DAL FUOCO [1] PARTICELLE
- PERCORSE DAL FUOCO [1]

**PARTICELLE CATASTALI INTERESSATE**

Scheda	Località	Foglio	Particella	Estensione Mq.	Totale Particella Mq.	Data Incendio	Termine 5 anni	Termine 10 anni	Termine 15 anni
A2024-N05	Navenze	30	00321	42,59	6804	29/11/2024	29/11/2029	29/11/2034	29/11/2039